

ПРИЛОЖЕНИЕ № \_\_\_\_\_  
к распоряжению Министерства строительства  
и архитектуры Ульяновской области  
от \_\_\_\_\_ № \_\_\_\_\_

**АО «ИНВЕНТАРИЗАЦИОННАЯ КОРПОРАЦИЯ ПО НЕДВИЖИМОСТИ  
И ЗЕМЕЛЬНЫМ РЕСУРСАМ»**

Лицензия рег. №73-00006Ф от 03.12.2012 г.

Свидетельство СРО №0510-2014-7305111156-П-85 от 23.04.2014 г.

**Проект межевания территории  
линейного объекта**

*«Строительство внутрипоселкового газопровода в  
с. Ореховка Радищевского района Ульяновской  
области»*

Основная часть

Директор

Разработал



*Петров А. В.*

*Дрождина А.В.*

Ульяновск 2022

**Состав проекта планировки и проекта межевания территории:**

№ п/п	Наименование	Примечание
	<b>Проект планировки. Основная часть</b>	
1	Проект планировки территории. Графическая часть	
2	Положение о размещении линейных объектов	
	<b>Материалы по обоснованию проекта планировки</b>	
1	Материалы по обоснованию проекта планировки территории. Графическая часть	
2	Материалы по обоснованию проекта планировки территории. Пояснительная записка	
3	Приложение	
	<b>Проект межевания. Основная часть</b>	
1	Текстовая часть	
2	Графические материалы	
	<b>Проект межевания. Материалы по обоснованию</b>	
1	Текстовая часть	
2	Графические материалы	

Согласовано

Разработан

Инв. № подл.

Подп. И дата

Инв. № подл.

Изм.	Кол.уч	Лист	№ док.	Подп.	Дата

*Пояснительная записка*

Директор	Петров				
Разраб.	Петров				
Н.контроль					

Проект планировки и проект межевания  
территории линейного объекта

Стадия	Лист	Листов
П	1	
АО "ИКНЗР"		
Свидетельство СРО		
№0510-2014-7305111156-П-85		

**Содержание:**

	<b>Проект межевания территории. Основная часть</b>	
<b>5</b>	<b>Текстовая часть</b>	
5.1	Перечень и сведения о площади образуемых земельных участков, в том числе возможные способы их образования	
<b>6</b>	<b>Графические материалы</b>	
	Чертеж межевания территории линейного объекта (Масштаб 1:1000)	

Инв. № подл.	
Подп. и дата	
Взаим. инв. №	

						<i>Пояснительная записка</i>	<i>Лист</i>
<i>Изм.</i>	<i>Кол.уч</i>	<i>Лист</i>	<i>№ док.</i>	<i>Подп.</i>	<i>Дата</i>		

## 5. Проект межевания. Текстовая часть.

### 5.1. Перечень и сведения о площади образуемых земельных участков, в том числе возможные способы их образования.

Проектируемая территория выделяется под строительство линейного объекта «Строительство внутрипоселкового газопровода в с. Ореховка Радищевского района Ульяновской области», расположенного в с. Ореховка Радищевского района Ульяновской области.

Строительство газопровода осуществляется в пределах технологической полосы отвода - 10.0 м. Общая площадь полосы отвода проектируемого газопровода составляет – 129220 кв.м.

Земельные участки, сформированные настоящим проектом, определены для строительства и размещения линейного объекта. Установление границ земельных участков на местности следует выполнять в соответствии с требованиями федерального законодательства, а также инструкции по проведению межевания.

Участок, предназначенный для размещения объекта «Строительство внутрипоселкового газопровода в с. Ореховка Радищевского района Ульяновской области», расположенного в с. Ореховка Радищевского района Ульяновской области проходит по территории кадастровых кварталов 73:13:021301, 73:13:021302, 73:13:021303, 73:13:021304, 73:13:021305, 73:13:020701, а также через участки с кадастровыми номерами: 73:13:020701:1634, 73:13:021303:51, 73:13:021303:640, 73:13:021303:641, 73:13:021303:888, 73:13:021304:337, 73:13:021303:649, 73:13:021303:167, 73:13:021303:166, 73:13:021303:165, 73:13:021303:466, 73:13:021303:467, 73:13:021303:161, 73:13:021303:9, 73:13:021303:95, 73:13:021303:152, 73:13:021303:171, 73:13:021303:27, 73:13:021303:102, 73:13:021303:101, 73:13:021303:3, 73:13:021303:170, 73:13:021303:164, 73:13:021303:20, 73:13:021303:98, 73:13:021303:21, 73:13:021303:34, 73:13:021303:29, 73:13:021303:162, 73:13:021303:6, 73:13:021303:18, 73:13:021303:208, 73:13:021303:37, 73:13:021303:39, 73:13:021303:93, 73:13:021303:15, 73:13:021303:92, 73:13:021303:90, 73:13:021303:146, 73:13:021303:22, 73:13:021303:30, 73:13:021303:86, 73:13:021303:88.

Земельные участки, необходимые для строительства линейного объекта формируются из земель неразграниченной государственной собственности на землях населенных пунктов с. Ореховка МО «Ореховское сельское поселение» Радищевского района Ульяновской области.

Исходя из того, что земельные участки с кадастровыми номерами 73:13:020701:1634, 73:13:021303:51, 73:13:021303:640, 73:13:021303:641, 73:13:021303:888, 73:13:021304:337, 73:13:021303:649, 73:13:021303:167, 73:13:021303:166, 73:13:021303:165, 73:13:021303:466, 73:13:021303:467, 73:13:021303:161, 73:13:021303:9, 73:13:021303:95, 73:13:021303:152, 73:13:021303:171, 73:13:021303:27, 73:13:021303:102, 73:13:021303:101, 73:13:021303:3, 73:13:021303:170, 73:13:021303:164, 73:13:021303:20, 73:13:021303:98, 73:13:021303:21, 73:13:021303:34, 73:13:021303:29, 73:13:021303:162, 73:13:021303:6, 73:13:021303:18, 73:13:021303:208, 73:13:021303:37, 73:13:021303:39, 73:13:021303:93, 73:13:021303:15, 73:13:021303:92, 73:13:021303:90, 73:13:021303:146, 73:13:021303:22, 73:13:021303:30, 73:13:021303:86, 73:13:021303:88, сведения о которых содержатся в государственном кадастре недвижимости, пересекаемые трассой газопровода, находятся в собственности, на данных земельных участках необходимо образовать части земельных участков на период строительства проектируемого объекта и заключить договора аренды, либо оферты на предоставле-

Взаи. инв. №							Пояснительная записка	Лист
	Подп. и дата							
Инв. № подл.								
Изм.	Кол.уч	Лист	№ док.	Подп.	Дата			

ние земельного участка (части земельного участка на период строительства линейного объекта) с собственниками вышеуказанных земельных участков.

Границы земельных участков с кадастровыми номерами 73:13:021303:101, 73:13:021303:3, 73:13:021303:170, 73:13:021303:164, 73:13:021303:20, 73:13:021303:98, 73:13:021303:21, 73:13:021303:34, 73:13:021303:29, 73:13:021303:162, 73:13:021303:6, 73:13:021303:18, 73:13:021303:208, 73:13:021303:37, 73:13:021303:39, 73:13:021303:93, 73:13:021303:15, 73:13:021303:92, 73:13:021303:90, 73:13:021303:146, 73:13:021303:22, 73:13:021303:30, 73:13:021303:86, 73:13:021303:88 не установлены в соответствии с действующим законодательством.

Часть газопровода по ул. Октябрьская и ул. Кооперативная будет прокладываться в наземном исполнении, и проходить по землям частной собственности (:ЗУ14, :ЗУ20, :ЗУ31, :ЗУ32, :ЗУ40, :ЗУ46). На данный момент сведения о данных земельных участках не внесены в ЕГРН, но с собственниками данных земельных участков также будут заключены договора аренды, либо оферты на предоставление земельного участка.

Образование земельных участков, которые будут отнесены к территориям общего пользования, в том числе в отношении которых предполагается изъятие для государственных и муниципальных нужд не предусмотрено.

Образование земельных участков, которых необходимо переводить из состава земель одной категории в другую не предусмотрено.

На часть земельного участка с кадастровым номером 73:13:020701:1634, находящегося в общей долевой собственности, с условным обозначением :ЗУ1, будет устанавливаться публичный сервитут, площадью 959 кв.м, с целью размещения линейного объекта «Строительство внутрипоселкового газопровода в с. Ореховка Радищевского района Ульяновской области», сроком на 10 лет.

Каталог координат точек (углов поворота) границ образуемых земельных участков, под строительство линейного объекта представлен на чертеже межевания территории линейного объекта (листы 17-25).

Размеры земельных участков, необходимых для размещения линейного объекта, определены в соответствии с нормами отвода земель, с учетом строительных норм и правил к техническим требованиям, в соответствии с техническим заданием на проектирование, на основании анализа данных инженерно-геологических, инженерно-геодезических, инженерно-экологических изысканий и технической документации для реконструкции и эксплуатации газопровода, с учетом документации, регламентирующей использование земли и с учетом границ земельных участков в районе строительства, сведения о которых содержатся в ЕГРН.

Сформированные границы земельного участка позволяют обеспечить необходимые требования по содержанию и обслуживанию линейного объекта в условиях сложившейся планировочной системы территории проектирования.

Запрашиваемый вид разрешенного использования образуемых земельных участков в соответствии с документацией по планировке территории – «Трубопроводный транспорт» представлен в Таблице 5.1. (согласно Приказа Федеральной службы регистрации, кадастра и картографии № П/0412 от 10.11.2020г. - Классификатор видов разрешенного использования земельных участков).

Сведения о границах территории, применительно к которой осуществляется подготовка ПМТ, содержащие перечень координат характерных точек границ в МСК-73 представлены на схеме границ зон с особыми условиями использования территории.

Проект разработан с учетом положений Градостроительного кодекса РФ.

Инв. № подл.	Подп. и дата	Взаи. инв. №							Лист
			<i>Пояснительная записка</i>						
			Изм.	Кол.уч	Лист	№ док.	Подп.	Дата	

Таблица 5.1

Обозначение формируемого земельного участка	Кадастровый номер, из которого образуется земельный участок	Адрес (местоположение) земельного участка, расположенного в зоне планируемого размещения объекта	Вид права на земельный участок	Категория земель	Площадь, по сведениям ГКН, кв.м.	Площадь земельного участка под строительство газопровода, кв.м.	Разрешенное использование
:ЗУ1	73:13:020701:1634	Ульяновская область, Радищевский район, МО "Ореховское сельское поселение"	Частная собственность	Земли сельскохозяйственного назначения	12020568	959	Для сельскохозяйственного производства
:ЗУ2	73:13:021301, 73:13:021302, 73:13:021303, 73:13:021304, 73:13:021305	Ульяновская область, Радищевский район, МО "Ореховское сельское поселение", с. Ореховка	неразграниченная государственная собственность	земли населенных пунктов	-	110771	трубопроводный транспорт
:ЗУ3	73:13:021303:51	Ульяновская обл., р-н Радищевский, с. Ореховка, пер. Кооперативный, 15	Частная собственность	земли населенных пунктов	1491	136	Для ведения личного подсобного хозяйства
:ЗУ4	73:13:021303:640	Ульяновская обл., р-н Радищевский, с. Ореховка, ул. Советская, д. 6	Общая долевая собственность	земли населенных пунктов	766	396	размещение двухэтажного восьмиквартирного жилого дома
:ЗУ5	73:13:021303:641	обл. Ульяновская, р-н Радищевский, с. Ореховка, ул. Советская, дом 4	Общая долевая собственность	земли населенных пунктов	862	514	размещение двухэтажного восьмиквартирного жилого дома
:ЗУ6	73:13:021303:888	Российская Федерация, Ульяновская область, Радищевский район, муниципальное образование Ореховское сельское поселение, с. Ореховка, ул. Кооперативная, 9	Частная собственность	земли населенных пунктов	1176	268	Для ведения личного подсобного хозяйства
:ЗУ7	73:13:021304:337	Российская Федерация, Ульяновская область, Радищевский район, МО Ореховское сельское поселение, с. Ореховка, ул. Кооперативная	Безвозмездное пользование	земли населенных пунктов	4151	321	религиозное использование
:ЗУ8	73:13:021303:649	Ульяновская область, Радищевский район, с. Ореховка, ул. Октябрьская, дом 6	Общая долевая собственность	земли населенных пунктов	923	198	для ведения личного подсобного хозяйства
:ЗУ9	73:13:021303:101	Ульяновская область, Радищевский район, с. Ореховка, ул. Октябрьская, д.3	Частная собственность	земли населенных пунктов	800	229	Для ведения личного подсобного хозяйства
:ЗУ10	73:13:021303:3	Ульяновская область, Радищевский район, с. Ореховка, ул. Октябрьская, д.2	Частная собственность	земли населенных пунктов	722.9	204	Для ведения личного подсобного хозяйства
:ЗУ11	73:13:021303:170	Ульяновская область, Радищевский район, с. Ореховка, ул. Октябрьская, д.29	Частная собственность	земли населенных пунктов	600	366	Для ведения личного подсобного хозяйства

Взаим. инв. №

Подп. и дата

Инв. № подл.

						<b>Пояснительная записка</b>	<b>Лист</b>
Изм.	Кол.уч	Лист	№ док.	Подп.	Дата		

:ЗУ12	73:13:021303:167	Ульяновская обл., р-н Радищевский, с. Ореховка, ул. Октябрьская, 30	Собствен- ность	земли насе- ленных пунк- тов	600	81	Для ведения личного под- собного хозяй- ства
:ЗУ13	73:13:021303:166	Ульяновская обл., р-н Радищевский, с. Ореховка, ул. Октябрьская, 30	Иные права	земли насе- ленных пунк- тов	425	36	Для ведения личного под- собного хозяй- ства
:ЗУ14	-	Ульяновская обл., р-н Радищевский, с. Ореховка, ул. Октябрьская, 30	Частная соб- ственность	земли насе- ленных пунк- тов	-	27	-
:ЗУ15	73:13:021303:165	Ульяновская обл., р-н Радищевский, с. Ореховка, ул. Октябрьская, 30	Собствен- ность	земли насе- ленных пунк- тов	875	166	Для ведения личного под- собного хозяй- ства
:ЗУ16	73:13:021303:164	Ульяновская об- ласть, Радищев- ский район, с. Ореховка, ул. Ок- тябрьская, д.31	Частная соб- ственность	земли насе- ленных пунк- тов	600	298	Для ведения личного под- собного хозяй- ства
:ЗУ17	73:13:021303:20	Ульяновская об- ласть, Радищев- ский район, с. Ореховка, ул. Ок- тябрьская, д.32	Частная соб- ственность	земли насе- ленных пунк- тов	1811	328	Для ведения личного под- собного хозяй- ства
:ЗУ18	73:13:021303:98	Ульяновская об- ласть, Радищев- ский район, с. Ореховка, ул. Ок- тябрьская, д.33	Частная соб- ственность	земли насе- ленных пунк- тов	1000	235	Для ведения личного под- собного хозяй- ства
:ЗУ19	73:13:021303:21	Ульяновская об- ласть, Радищев- ский район, с. Ореховка, ул. Ок- тябрьская, д.34	Частная соб- ственность	земли насе- ленных пунк- тов	1288	260	Для ведения личного под- собного хозяй- ства
:ЗУ20	73:13:021303	Ульяновская об- ласть, Радищев- ский район, с. Ореховка, ул. Ок- тябрьская, д.36	Частная соб- ственность	земли насе- ленных пунк- тов	-	271	-
:ЗУ21	73:13:021303:34	Ульяновская об- ласть, Радищев- ский район, с. Ореховка, ул. Ок- тябрьская, д.7	Частная соб- ственность	земли насе- ленных пунк- тов	892	208	Для ведения личного под- собного хозяй- ства
:ЗУ22	73:13:021303:29	Ульяновская об- ласть, Радищев- ский район, с. Ореховка, ул. Ок- тябрьская, д.9	Частная соб- ственность	земли насе- ленных пунк- тов	1200	263	Для ведения личного под- собного хозяй- ства
:ЗУ23	73:13:021303:466	Ульяновская обл., р-н Радищевский, с. Ореховка, ул. Октябрьская, 11	Общая доле- вая собствен- ность	земли насе- ленных пунк- тов	1152	267	Для ведения личного под- собного хозяй- ства
:ЗУ24	73:13:021303:467	Ульяновская обл., р-н Радищевский, с. Ореховка, ул. Октябрьская, 13	Общая доле- вая собствен- ность	земли насе- ленных пунк- тов	1202	298	Для ведения личного под- собного хозяй- ства
:ЗУ25	73:13:021303:161	Ульяновская обл., р-н Радищевский, с. Ореховка, ул. Октябрьская, 15	Иные права	земли насе- ленных пунк- тов	600	168	Для ведения личного под- собного хозяй- ства
:ЗУ26	73:13:021303:9	Ульяновская обл., р-н Радищевский, с. Ореховка, ул. Октябрьская, 15	Собствен- ность	земли насе- ленных пунк- тов	771	160	Для ведения личного под- собного хозяй- ства

Взаи. инв. №

Подп. и дата

Инв. № подл.

Изм.	Кол.уч	Лист	№ док.	Подп.	Дата

Пояснительная записка

Лист

:ЗУ27	73:13:021303:162	Ульяновская область, Радищевский район, с. Ореховка, ул. Октябрьская, д.17	Частная собственность	земли населенных пунктов	600	441	Для ведения личного подсобного хозяйства
:ЗУ28	73:13:021303:6	Ульяновская область, Радищевский район, с. Ореховка, ул. Октябрьская, д.19	Частная собственность	земли населенных пунктов	800	96	Для ведения личного подсобного хозяйства
:ЗУ29	73:13:021303:95	Ульяновская обл., р-н Радищевский, с. Ореховка, ул. Октябрьская, 21	Частная собственность	земли населенных пунктов	902	208	Для ведения личного подсобного хозяйства
:ЗУ30	73:13:021303:18	Ульяновская область, Радищевский район, с. Ореховка, ул. Октябрьская, д.23	Частная собственность	земли населенных пунктов	800	207	-
:ЗУ31	73:13:021303	Ульяновская область, Радищевский район, с. Ореховка, ул. Октябрьская, д.25	Частная собственность	земли населенных пунктов	-	215	-
:ЗУ32	73:13:021303	Ульяновская область, Радищевский район, с. Ореховка, ул. Октябрьская, д.27	Частная собственность	земли населенных пунктов	-	162	-
:ЗУ33	73:13:021304:208	Ульяновская область, Радищевский район, с. Ореховка, ул. Октябрьская, д.8	Частная собственность	земли населенных пунктов	1623	489	Для ведения личного подсобного хозяйства
:ЗУ34	73:13:021303:37	Ульяновская область, Радищевский район, с. Ореховка, ул. Октябрьская, д.10	Частная собственность	земли населенных пунктов	1330	341	Для ведения личного подсобного хозяйства
:ЗУ35	73:13:021303:39	Ульяновская область, Радищевский район, с. Ореховка, ул. Октябрьская, д.12	Частная собственность	земли населенных пунктов	623	362	Для ведения личного подсобного хозяйства
:ЗУ36	73:13:021303:152	Ульяновская обл., р-н Радищевский, с. Ореховка, ул. Октябрьская, 14	Частная собственность	земли населенных пунктов	588	194	Для ведения личного подсобного хозяйства
:ЗУ37	73:13:021303:93	Ульяновская область, Радищевский район, с. Ореховка, ул. Октябрьская, д.14	Частная собственность	земли населенных пунктов	500	180	Для ведения личного подсобного хозяйства
:ЗУ38	73:13:021303:15	Ульяновская область, Радищевский район, с. Ореховка, ул. Октябрьская, д.16	Частная собственность	земли населенных пунктов	1105	259	Для ведения личного подсобного хозяйства
:ЗУ39	73:13:021303:92	Ульяновская область, Радищевский район, с. Ореховка, ул. Октябрьская, д.18	Частная собственность	земли населенных пунктов	1059	408	Для ведения личного подсобного хозяйства
:ЗУ40	73:13:021303	Ульяновская область, Радищевский район, с. Ореховка, ул. Октябрьская, д.24	Частная собственность	земли населенных пунктов	-	237	-
:ЗУ41	73:13:021303:90	Ульяновская область, Радищевский район, с. Ореховка, ул. Октябрьская, д.22	Частная собственность	земли населенных пунктов	1300	138	Для ведения личного подсобного хозяйства

Взаи. инв. №  
 Подп. и дата  
 Инв. № подл.

Изм.	Кол.уч	Лист	№ док.	Подп.	Дата

Пояснительная записка

Лист



:ЗУ42	73:13:021303:146	Ульяновская область, Радищевский район, с. Ореховка, ул. Кооперативная, д.59	Частная собственность	земли населенных пунктов	600	322	Для ведения личного подсобного хозяйства
:ЗУ43	73:13:021303:22	Ульяновская область, Радищевский район, с. Ореховка, ул. Кооперативная, д.61	Частная собственность	земли населенных пунктов	570	346	Для ведения личного подсобного хозяйства
:ЗУ44	73:13:021303:30	Ульяновская область, Радищевский район, с. Ореховка, ул. Кооперативная, д.63	Частная собственность	земли населенных пунктов	1236	304	Для ведения личного подсобного хозяйства
:ЗУ45	73:13:021303:86	Ульяновская область, Радищевский район, с. Ореховка, ул. Кооперативная, д.65	Частная собственность	земли населенных пунктов	1600	353	Для ведения личного подсобного хозяйства
:ЗУ46	73:13:021303	Ульяновская область, Радищевский район, с. Ореховка, ул. Кооперативная, д.67	Частная собственность	земли населенных пунктов	-	228	-
:ЗУ47	73:13:021303:88	Ульяновская область, Радищевский район, с. Ореховка, ул. Кооперативная, д.69	Частная собственность	земли населенных пунктов	700	203	Для ведения личного подсобного хозяйства
:ЗУ48	73:13:021303:171	Ульяновская обл., р-н Радищевский, с. Ореховка, ул. Октябрьская, д. 5	Собственность	земли населенных пунктов	1143	68	Для ведения личного подсобного хозяйства
:ЗУ49	73:13:021303:27	Ульяновская обл., р-н Радищевский, с. Ореховка, ул. Октябрьская, 5	Собственность	земли населенных пунктов	783	136	Для ведения личного подсобного хозяйства
:ЗУ50	73:13:021303:102	Ульяновская обл., р-н Радищевский, с. Ореховка, ул. Октябрьская, 4	Собственность	земли населенных пунктов	1391	252	Для ведения личного подсобного хозяйства
:ЗУ51	73:13:021301, 73:13:021302, 73:13:021303, 73:13:021304, 73:13:021305	Ульяновская область, Радищевский район, МО "Ореховское сельское поселение", с. Ореховка	Государственная собственность	земли населенных пунктов	-	5062	Трубопроводный транспорт (ННБ)
:ЗУ52	73:13:021303:471	Ульяновская область, р-н Радищевский, с. Ореховка, ул. Советская, д. 16	Собственность	земли населенных пунктов	2326	364	Для ведения личного подсобного хозяйства

Взаи. инв. №  
 Подп. и дата  
 Инв. № подл.

							<i>Пояснительная записка</i>	<i>Лист</i>
Изм.	Кол.уч	Лист	№ док.	Подп.	Дата			

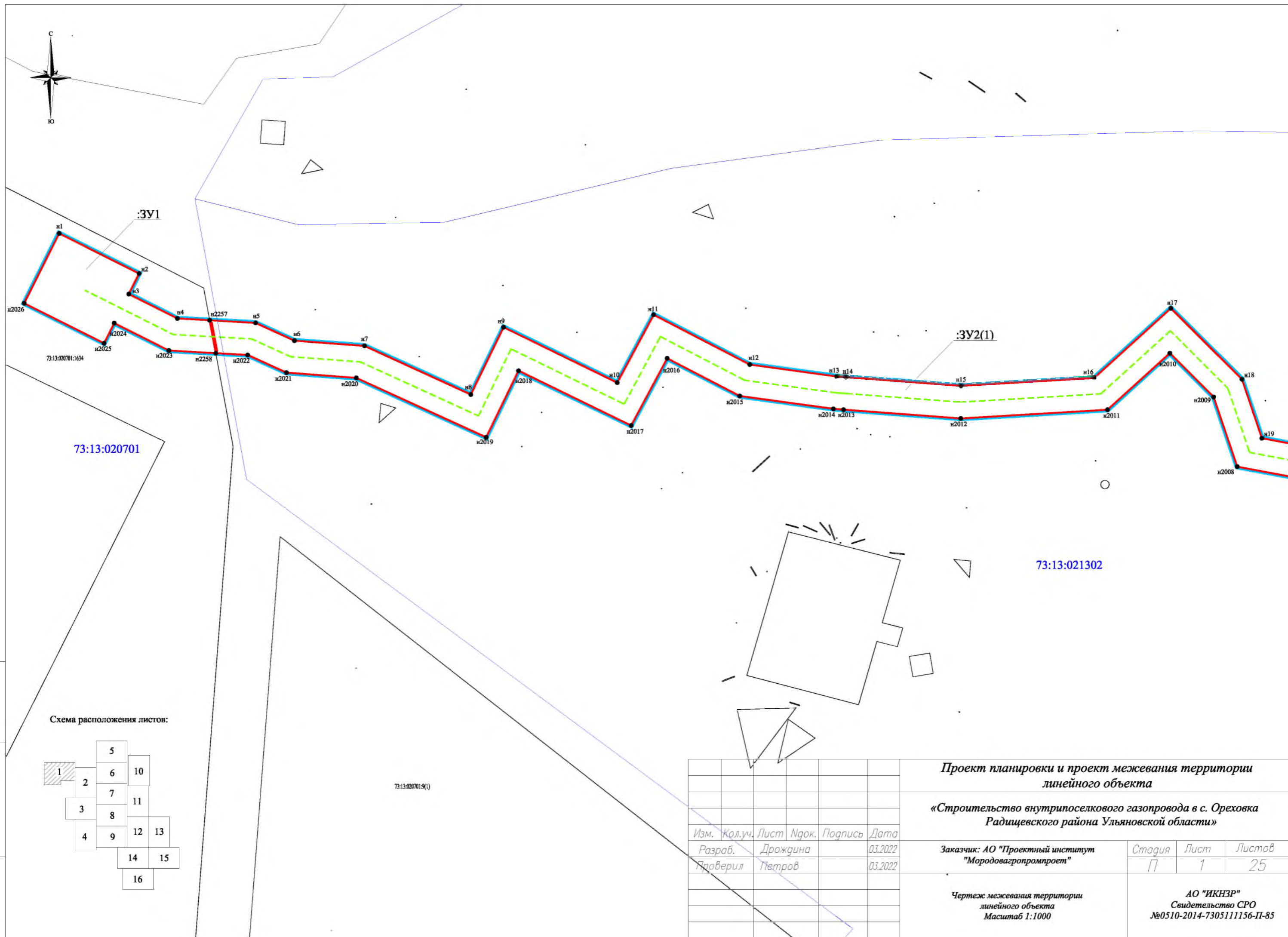
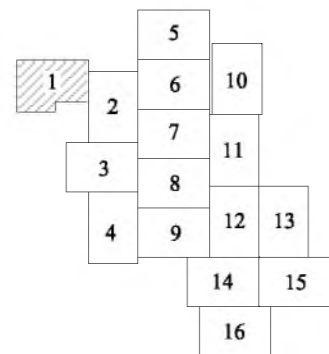


Схема расположения листов:



Изм.	Кол.уч.	Лист	Идок.	Подпись	Дата
Разраб.		Дрождина			03.2022
Проверил		Петров			03.2022

**Проект планировки и проект межевания территории  
линейного объекта**

**«Строительство внутрипоселкового газопровода в с. Ореховка  
Радищевского района Ульяновской области»**

Заказчик: АО "Проектный институт  
"Мородовагропромпроект"

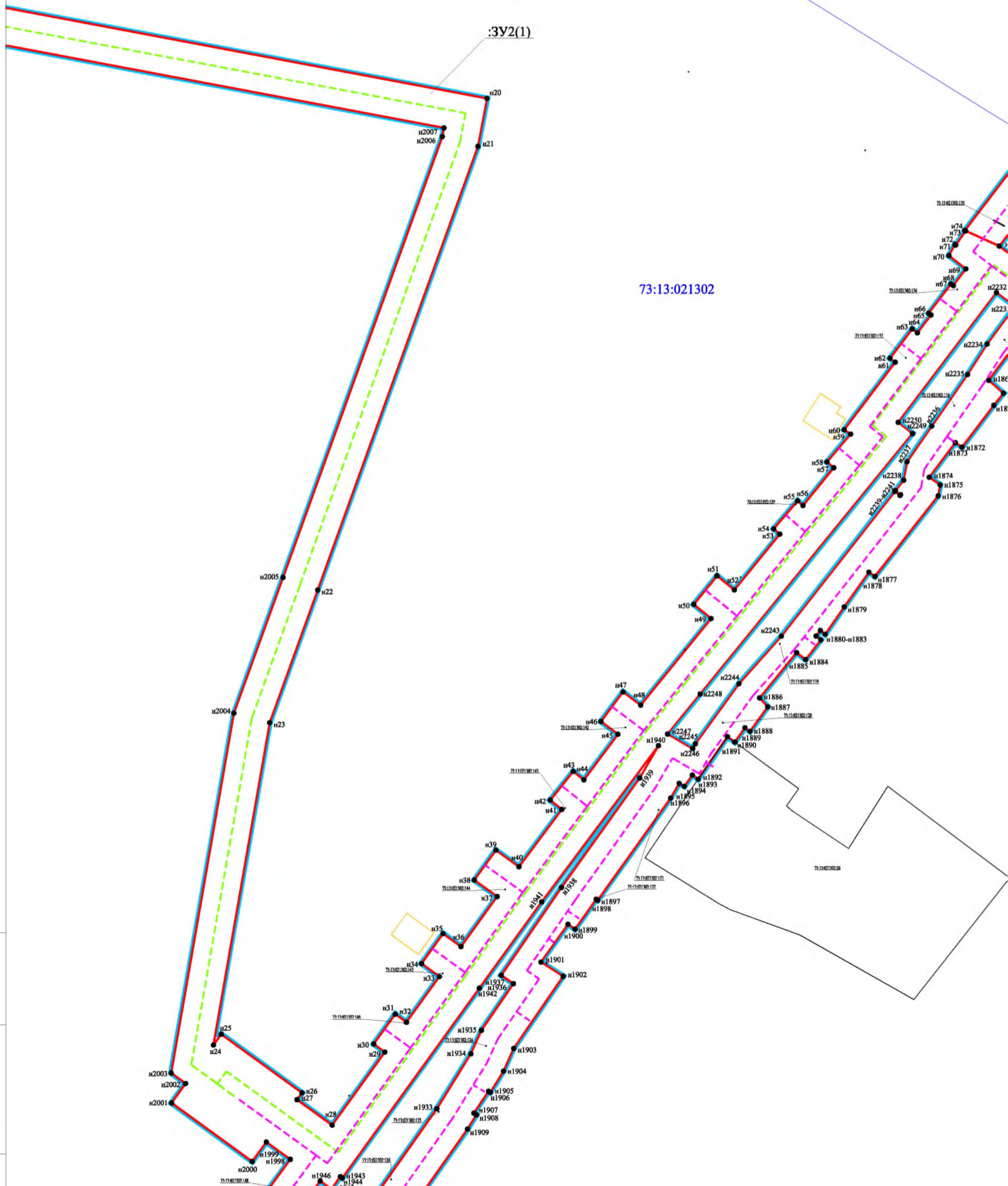
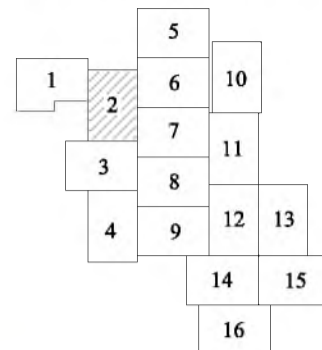
Стадия	Лист	Листов
П	1	25

Чертеж межевания территории  
линейного объекта  
Масштаб 1:1000

АО "ИКНЗР"  
Свидетельство СРО  
№0510-2014-7305111156-П-85

Взам. инв. N  
Подп. и дата  
Инв. N подл.

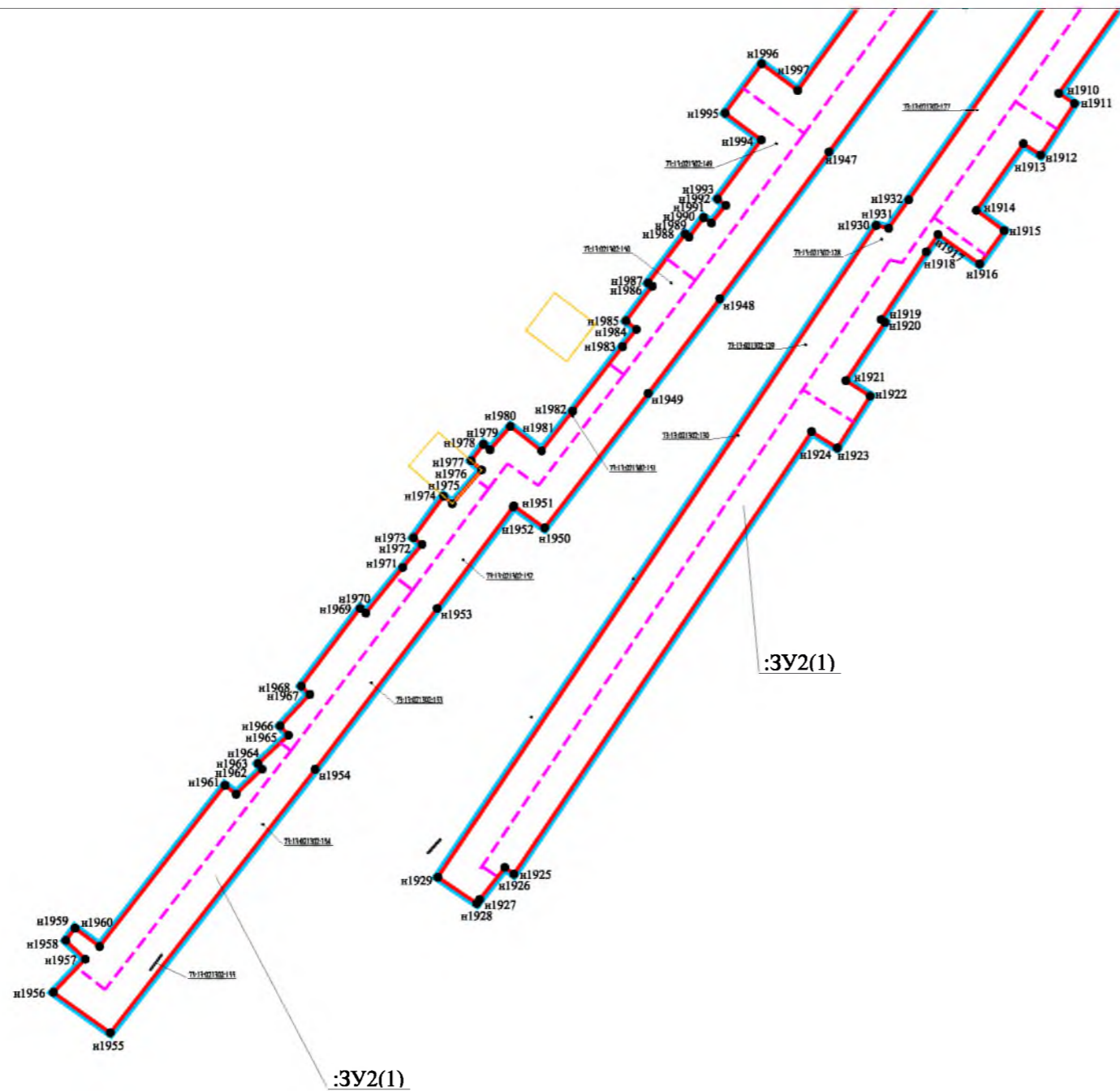
Схема расположения листов:



Изм.	Лист	№ докум.	Подп.	Дата

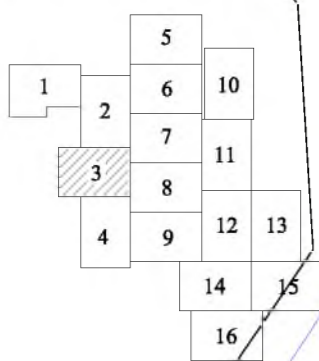
Чертеж межевания территории  
линейного объекта  
Масштаб 1:1000

Имя, N подл.  
Подп. и дата  
Взам. инв. N



73:13:021302

Схема расположения листов:

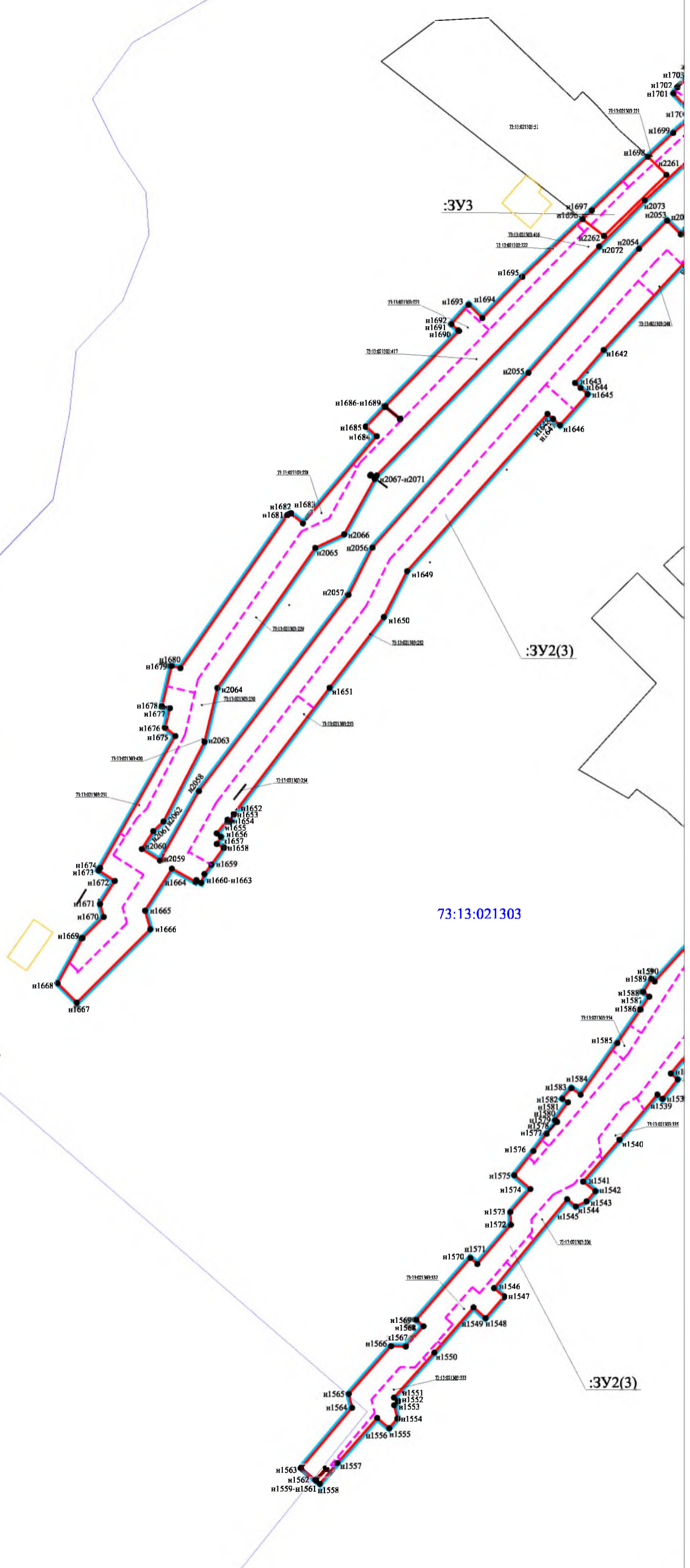


Инв. N посл.  
Погр. и дата  
Взам. инв. N

Изм	Лист	N докум	Погр	Дата

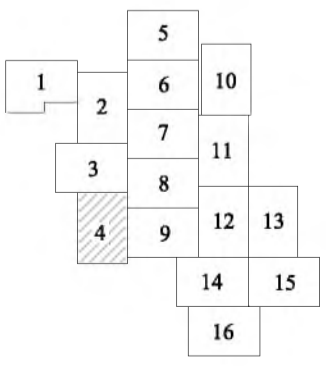
Чертеж межевания территории  
линейного объекта  
Масштаб 1:1000

Лист  
3



73:13:021303

Схема расположения листов:



Взам. инв. N  
Полн. и дата  
Инв. N подл.

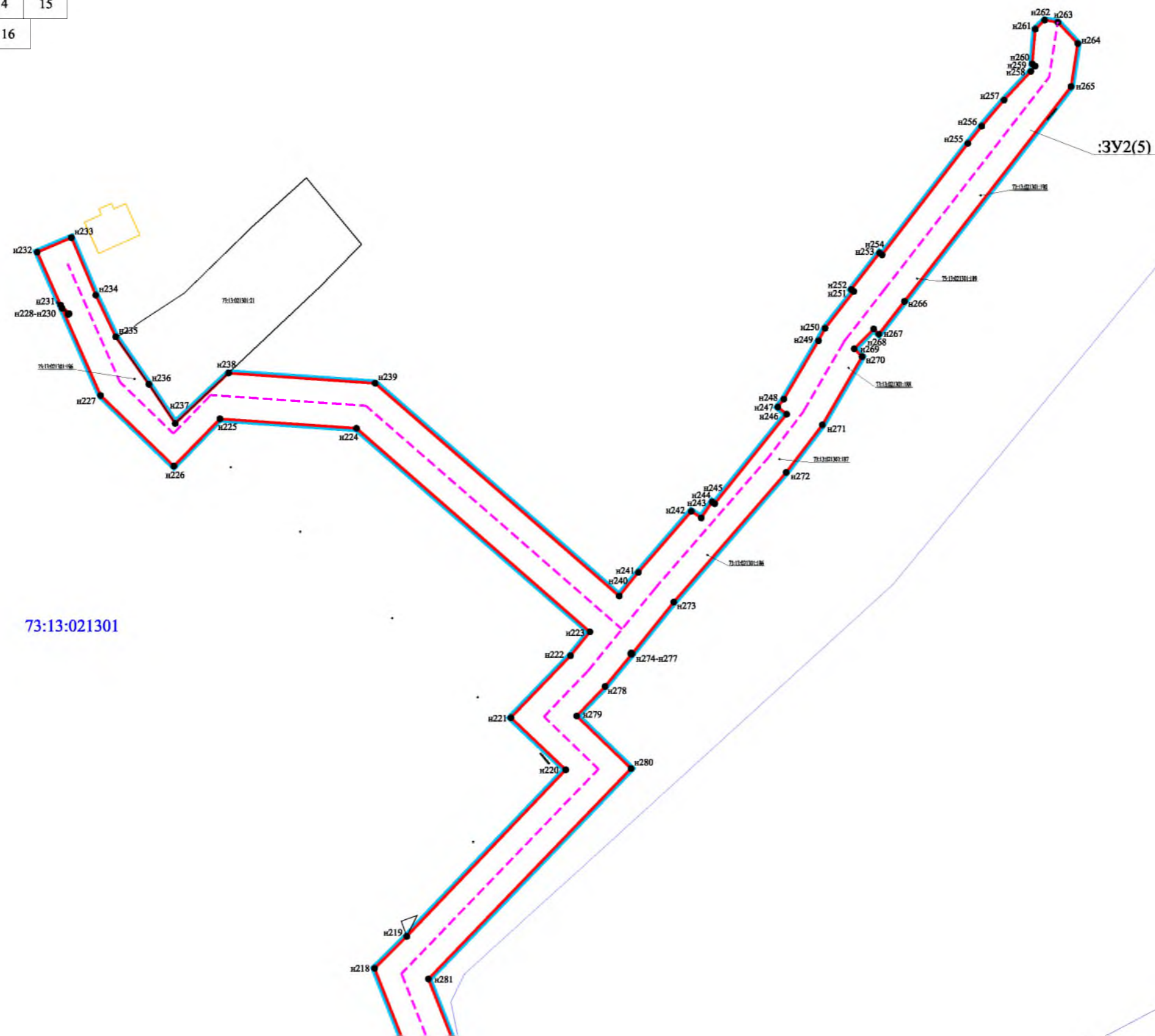
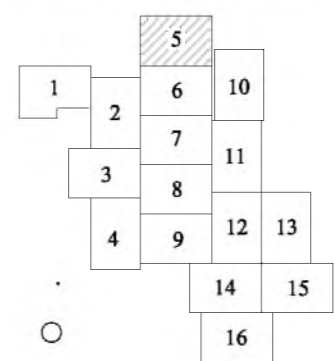
Изм	Лист	N докум	Подп	Дата

Чертеж межевания территории  
линейного объекта  
Масштаб 1:1000

Лист  
4



Схема расположения листов:



Инв. N подл.  
Подп. и дата  
Взам. инв. N

Изм	Лист	N докум	Подп	Дата

Чертеж межевания территории  
линейного объекта  
Масштаб 1:1000

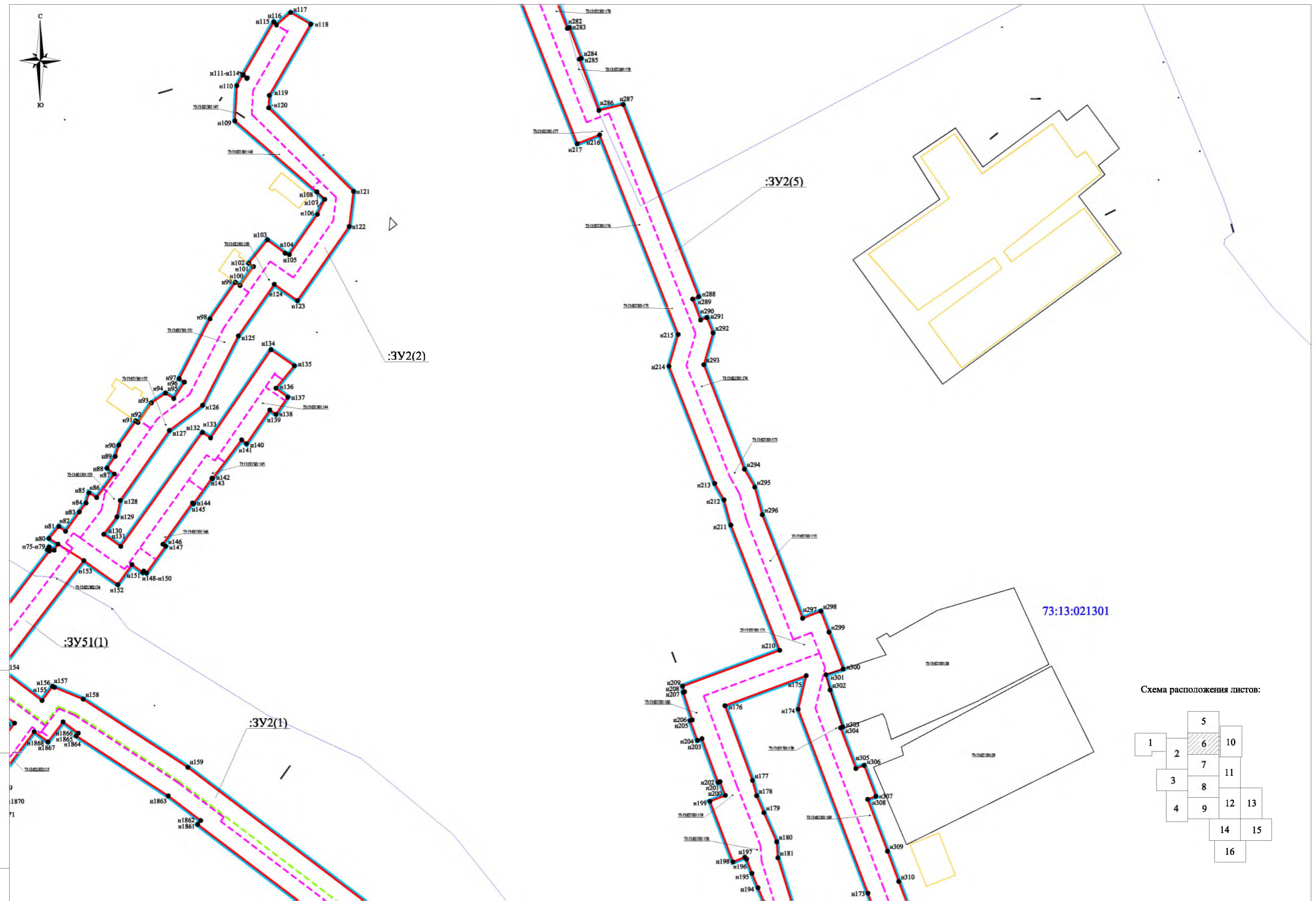
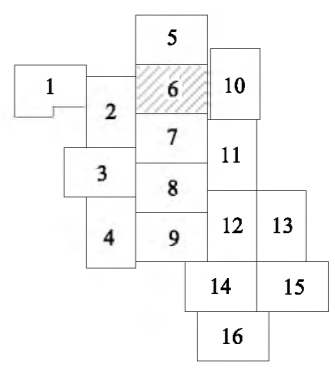


Схема расположения листов:



Взам. инв. N  
Погр. и дата  
Инв. N посл.

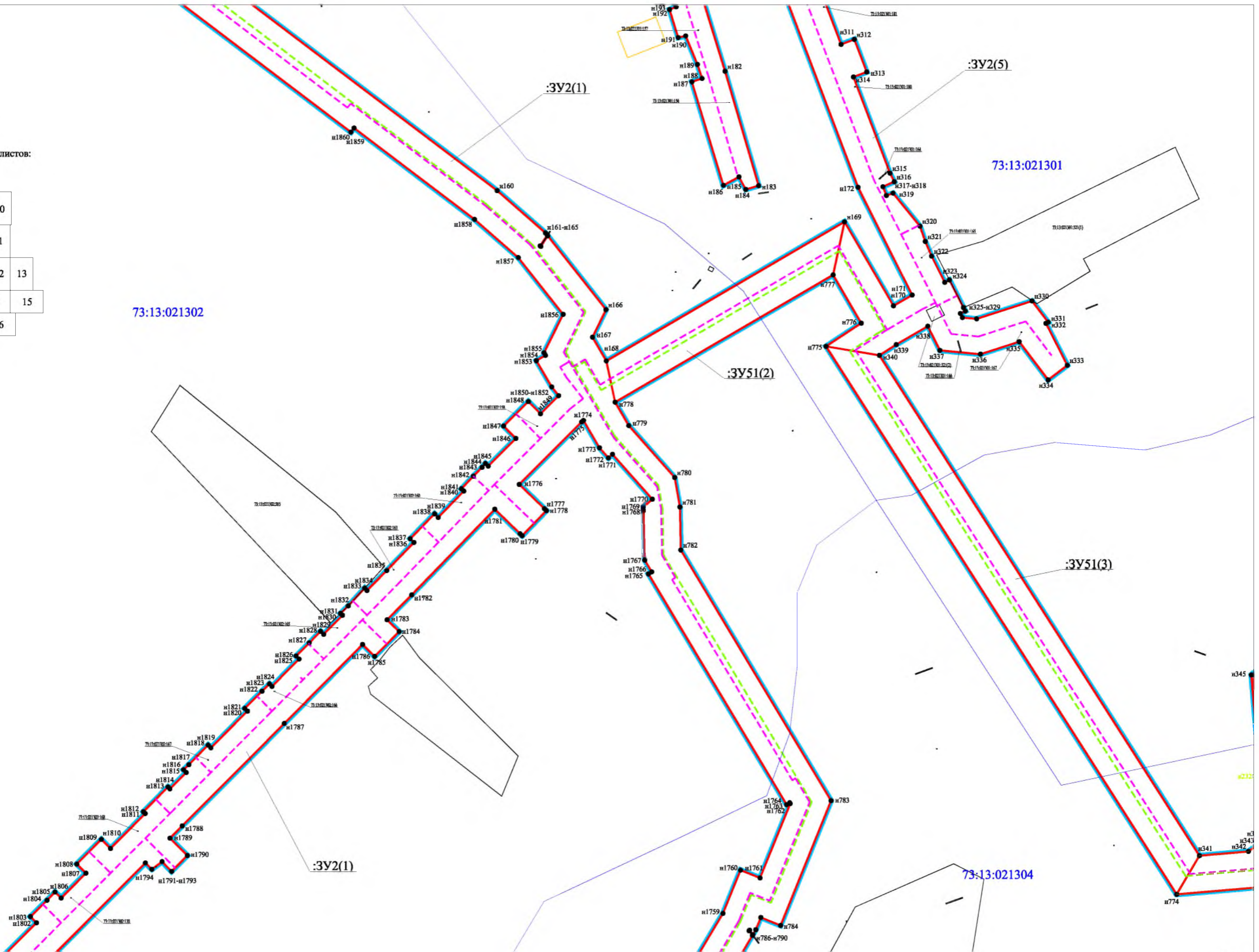
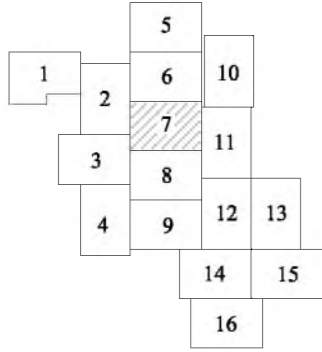
Изм	Лист	N докум	Погр	Дата

Чертеж межевания территории  
линейного объекта  
Масштаб 1:1000

Лист  
6



Схема расположения листов:



Инв. N посл. / Погр. и дата / Взам. инв. N

Изм	Лист	N докум	Погр	Дата

Чертеж межевания территории  
линейного объекта  
Масштаб 1:1000

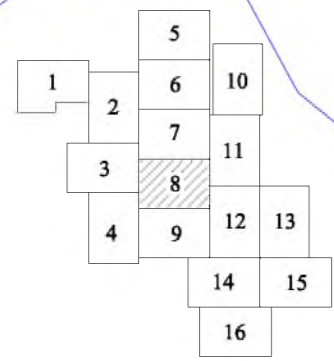
Лист  
7





73:13:021302

Схема расположения листов:



73:13:021303

73:13:021304

:3У2(1)

:3У51(5)

:3У7

:3У2(3)

:3У2(4)

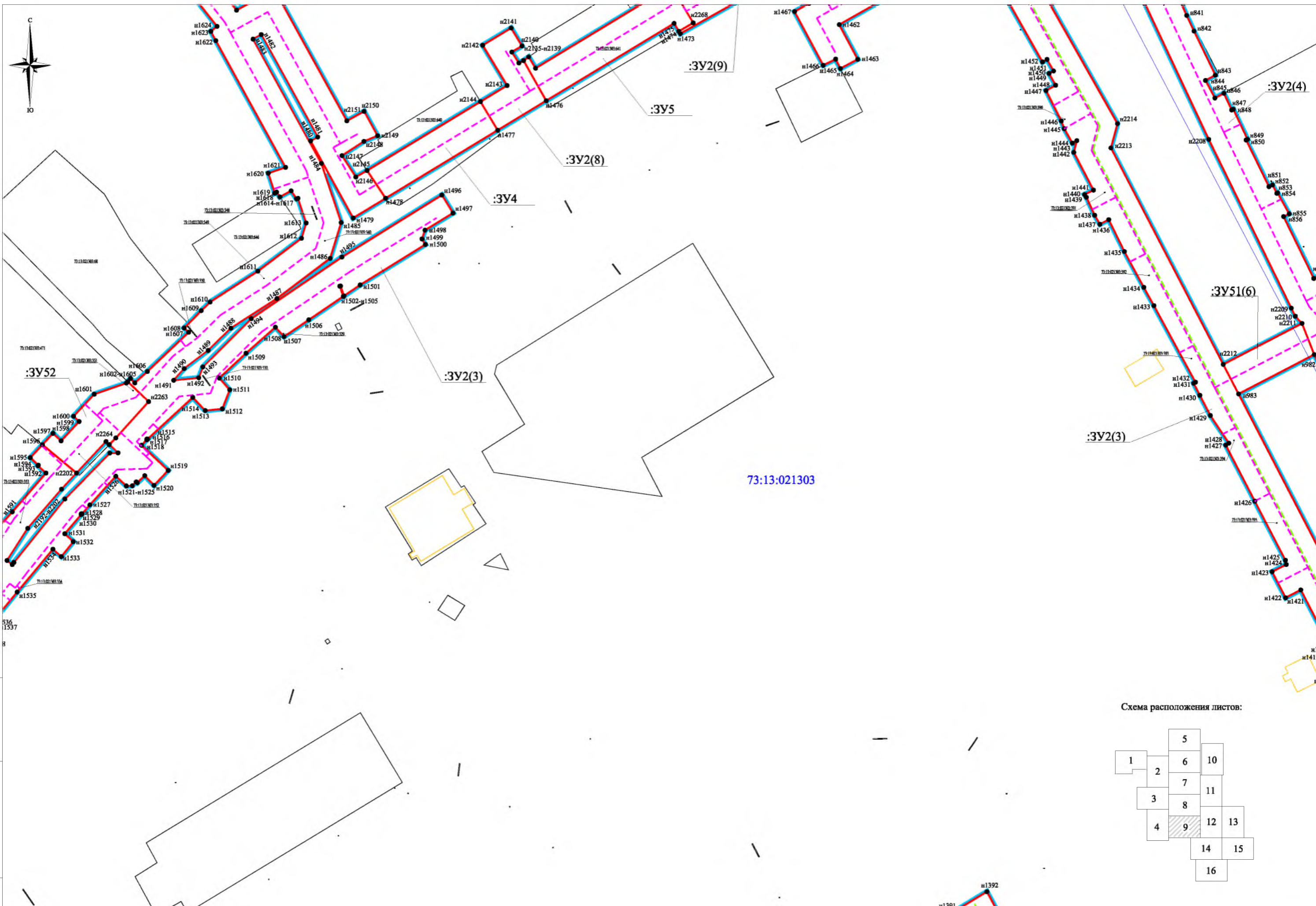
:3У6

Инв. N посл.  
Погр. и дата  
Взам. инв. N

Изм	Лист	N докум	Погр	Дата

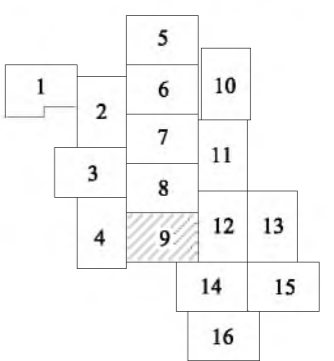
Чертеж межевания территории  
линейного объекта  
Масштаб 1:1000

Лист  
8



73:13:021303

Схема расположения листов:



Инв. N посл.  
Полн. и дата  
Взам. инв. N

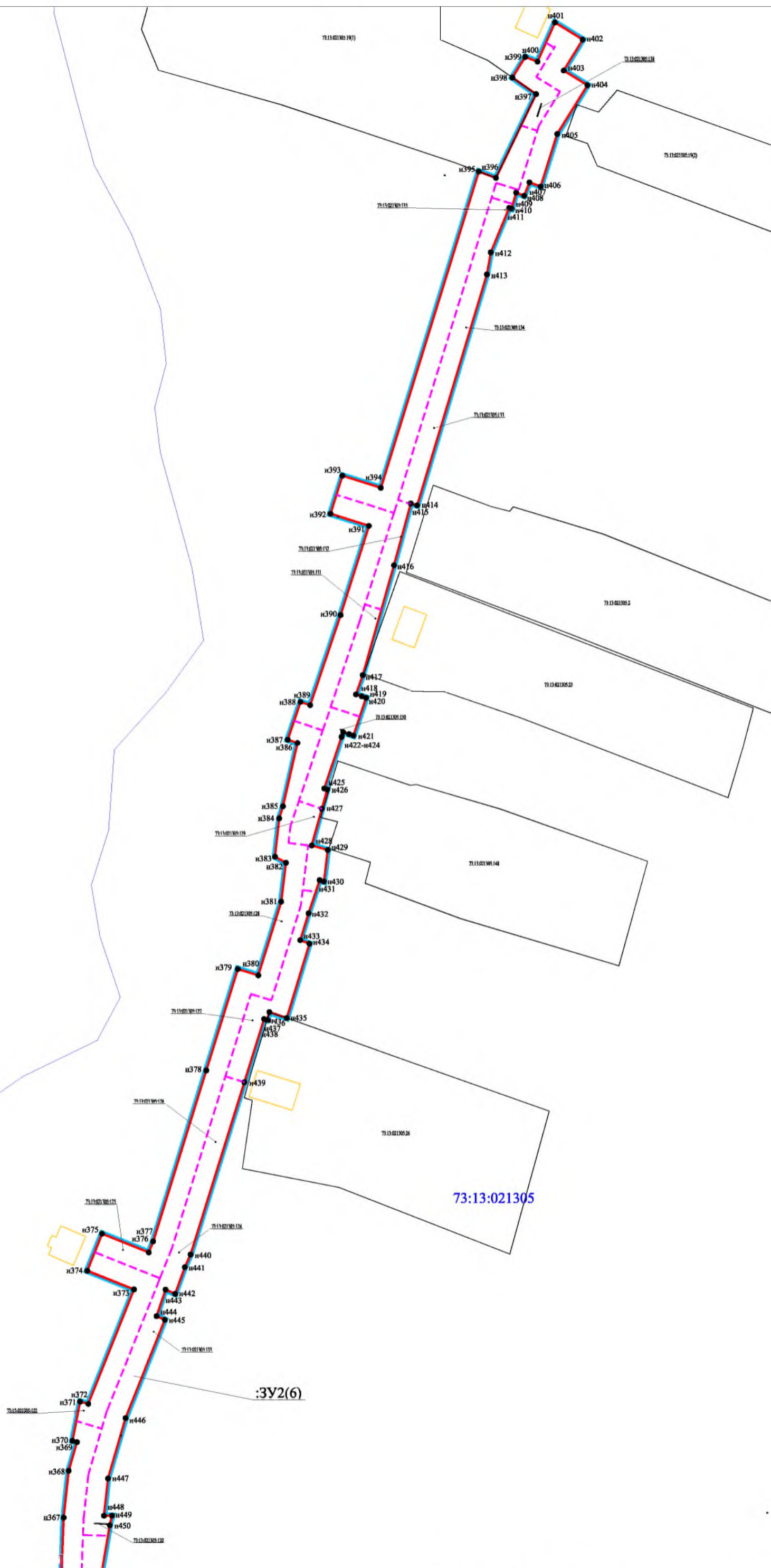
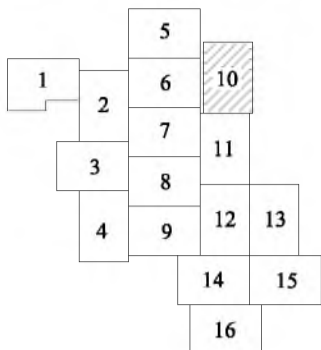
Изм	Лист	N докум	Полн	Дата

Чертеж межевания территории  
линейного объекта  
Масштаб 1:1000

Лист  
9



Схема расположения листов:



Инд. N подл.	Подп. и дата	Взам. инв. N
--------------	--------------	--------------

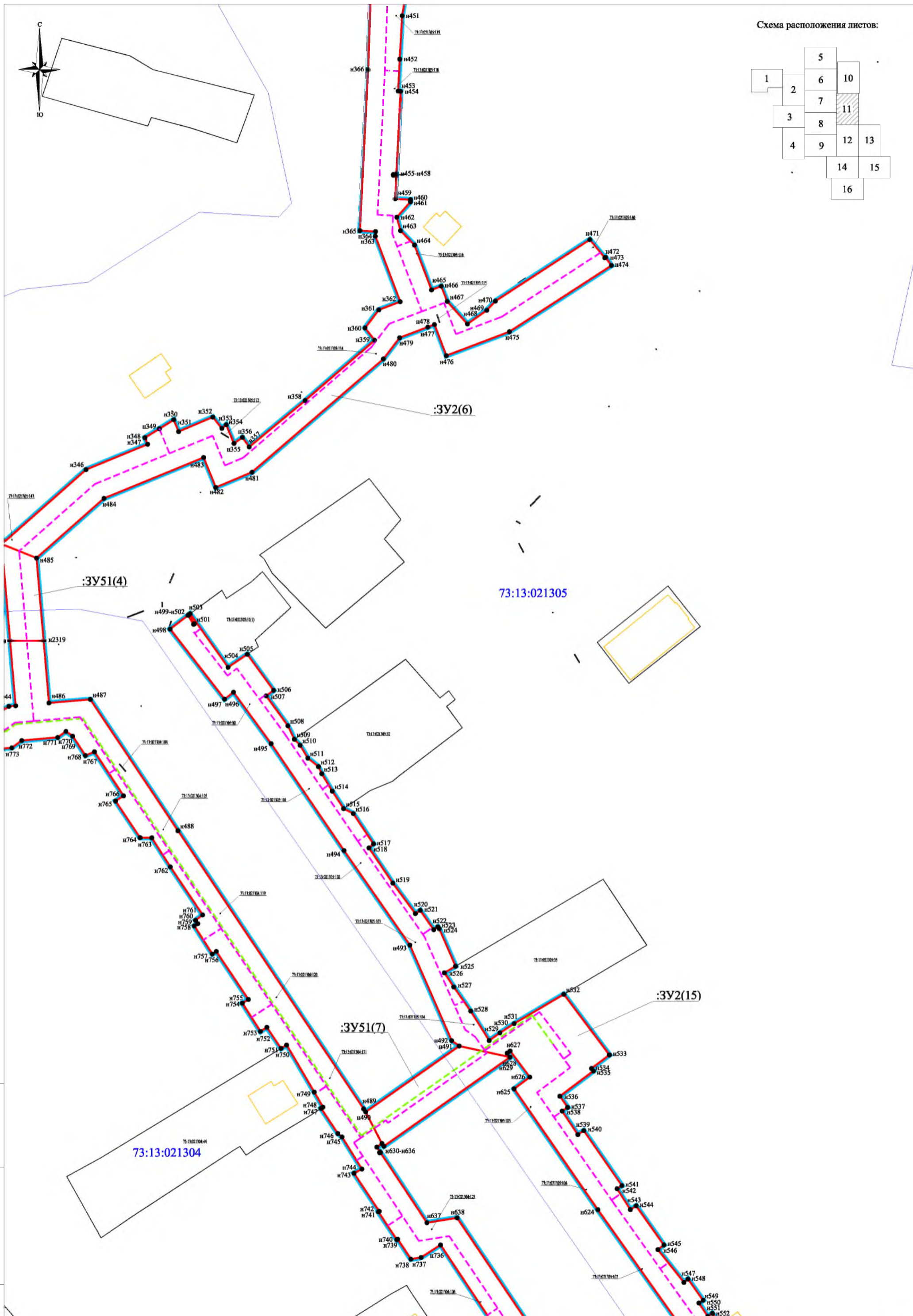
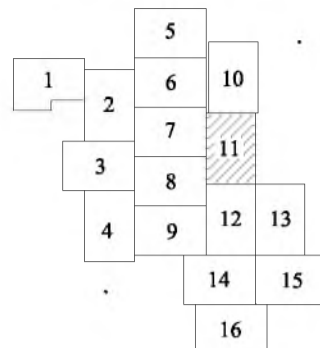
Изм	Лист	N докум	Подп	Дата
-----	------	---------	------	------

Чертеж межевания территории  
линейного объекта  
Масштаб 1:1000

Лист  
10



Схема расположения листов:



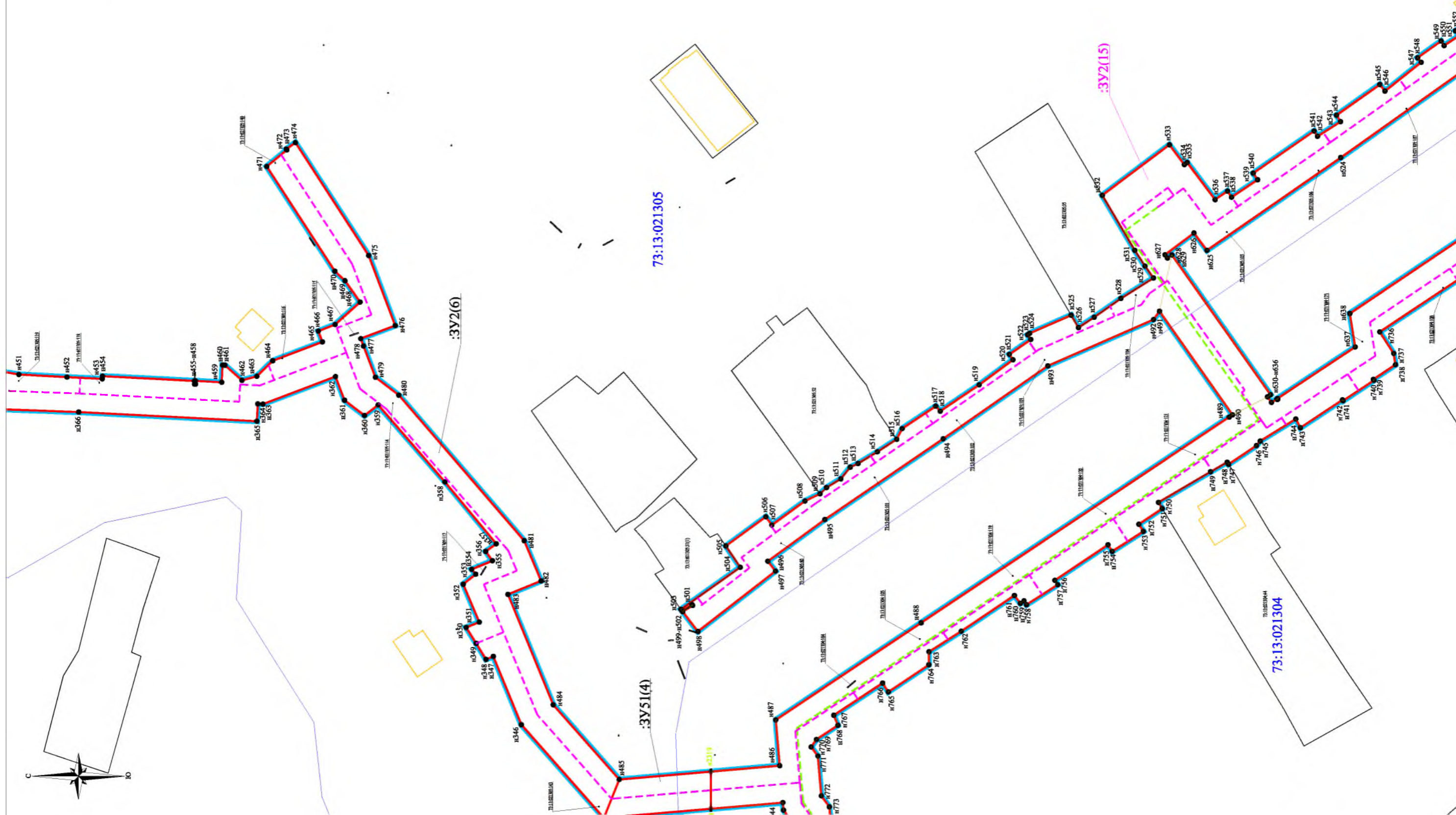
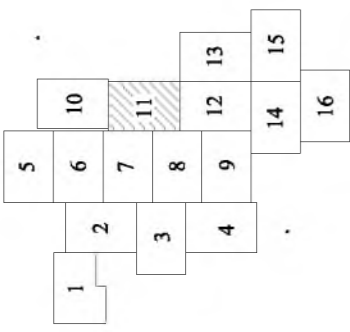
Имб. N подл.  
 Погр. и дата  
 Взам. имб. N

Изм	Лист	N докум	Подр	Дата

Чертеж межевания территории  
 линейного объекта  
 Масштаб 1:1000

Лист  
 11

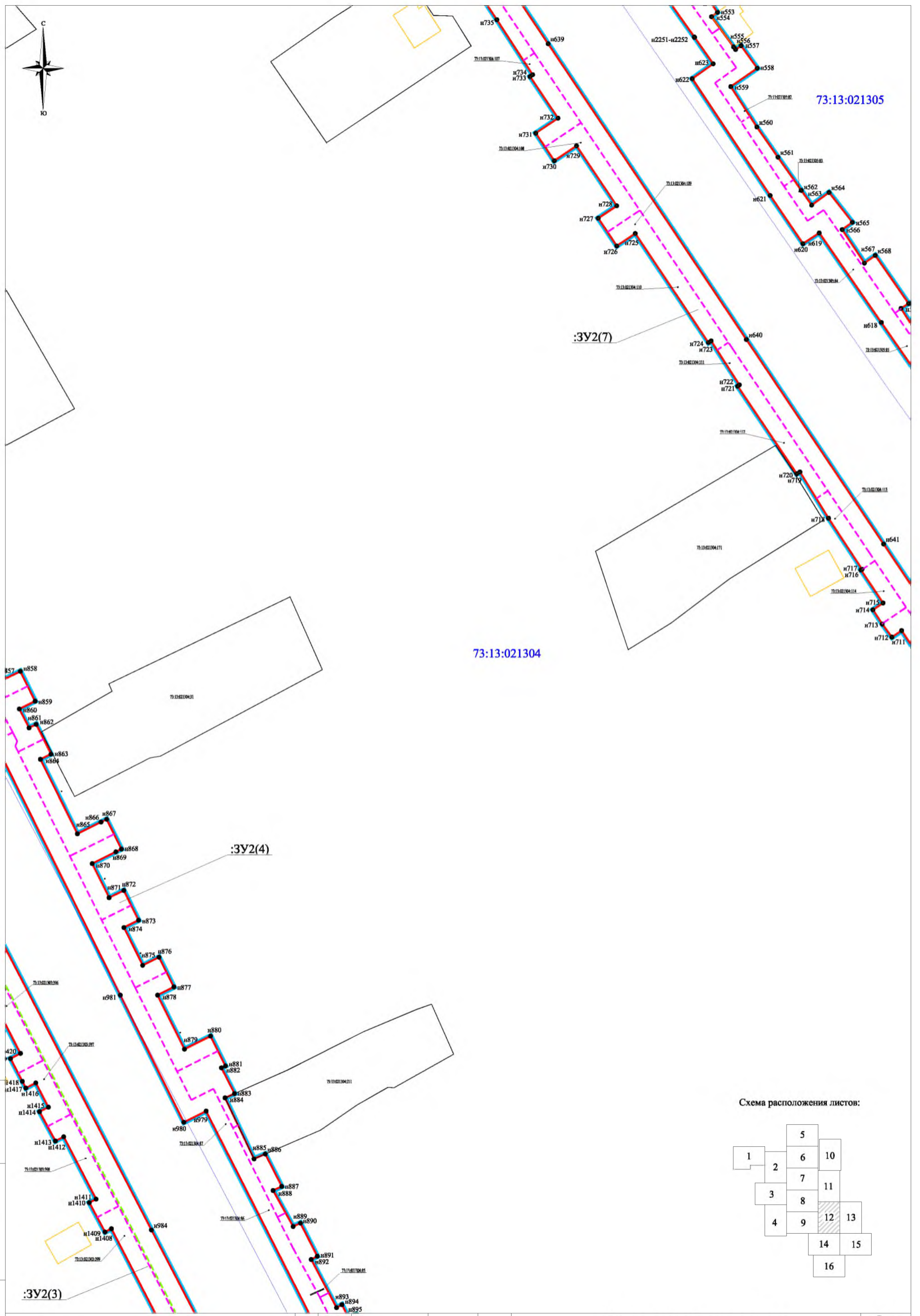
Схема расположения листов:



Изм. Лист		№ докум	Подп.	Дата
Лист		11		

Чертеж межевания территории  
линейного объекта  
Масштаб 1:1000

Ивб. N подл. Логн. и дата. Взм. чнб. N



73:13:021305

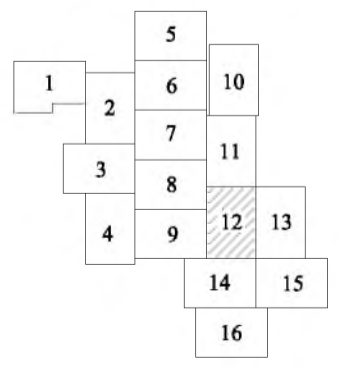
73:13:021304

:3У2(4)

:3У2(7)

:3У2(3)

Схема расположения листов:



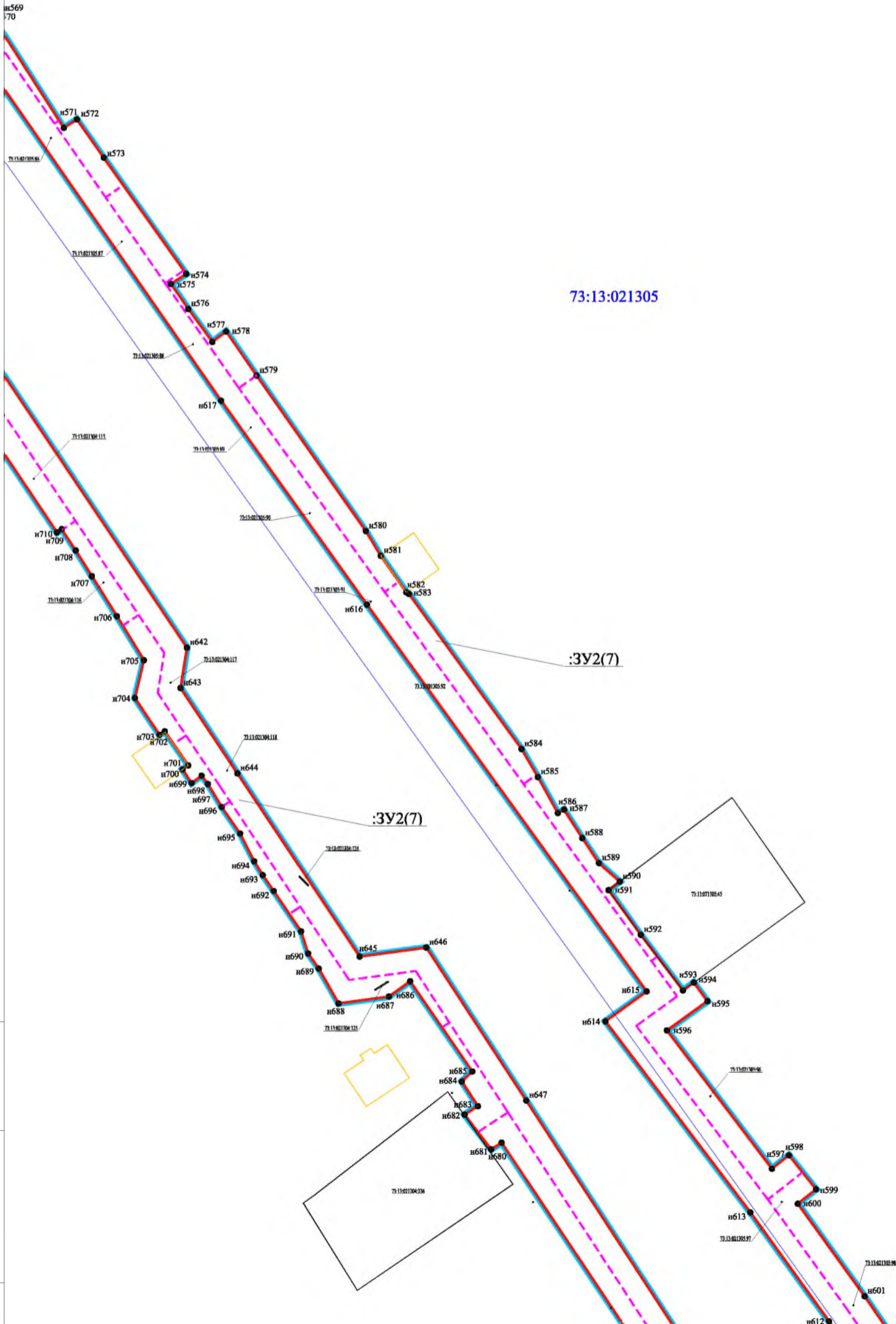
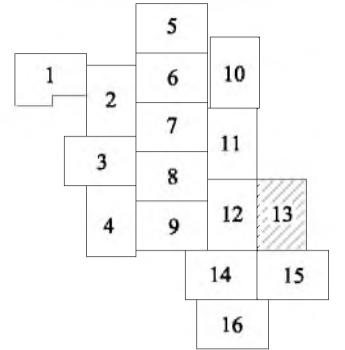
Инд. N подл.	Полн. и дата	Взам. инв. N				
			Изм	Лист	N докум	Подп

Чертеж межевания территории  
линейного объекта  
Масштаб 1:1000

Лист  
12



Схема расположения листов:



Изм.	Лист	№ докум.	Подп.	Дата

Чертеж межевания территории  
линейного объекта  
Масштаб 1:1000

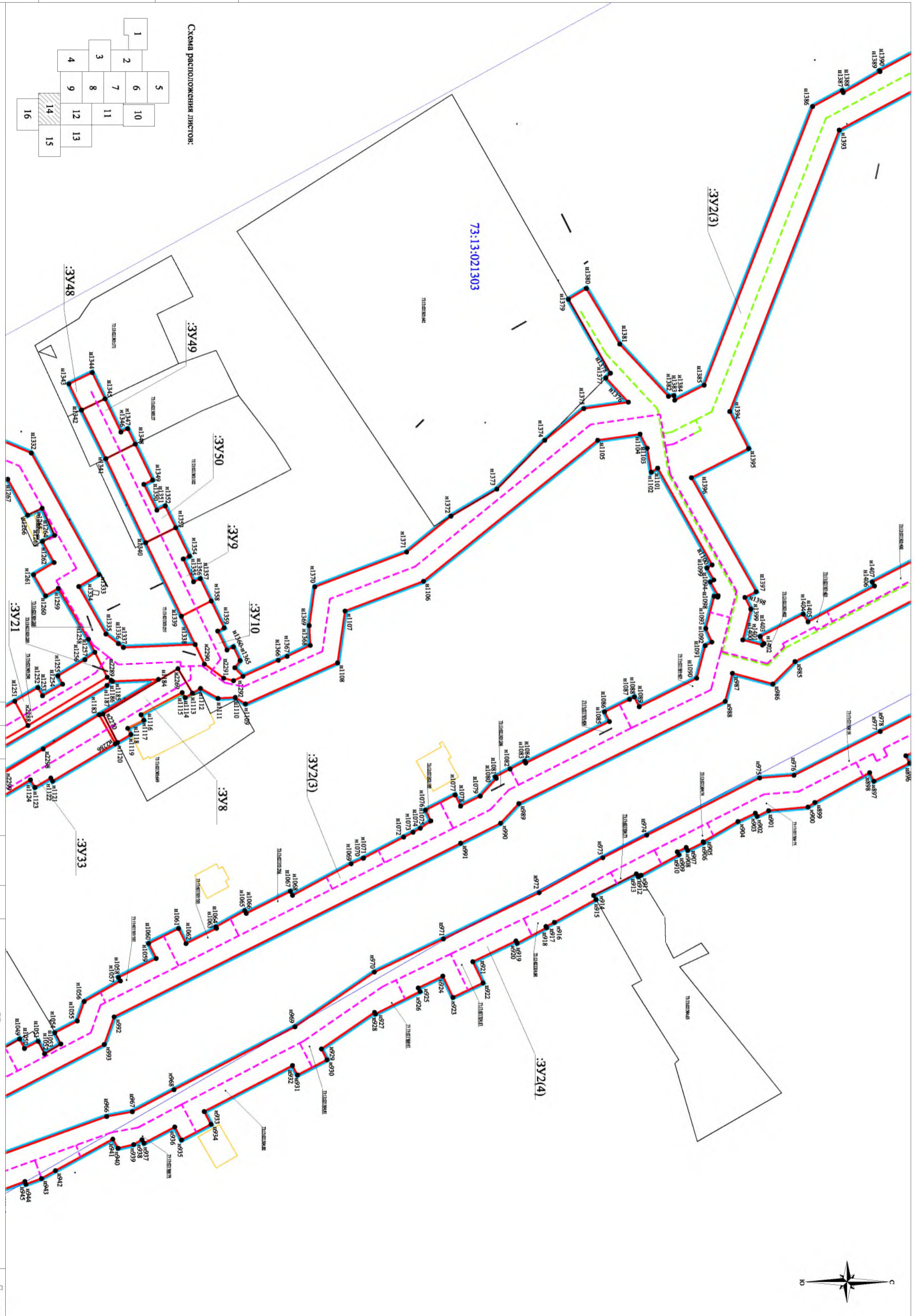
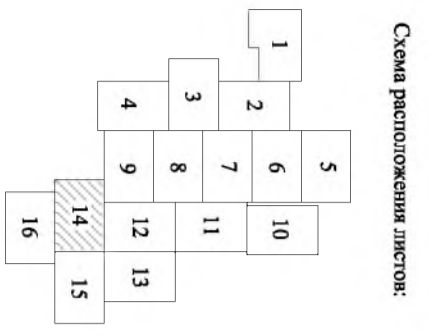
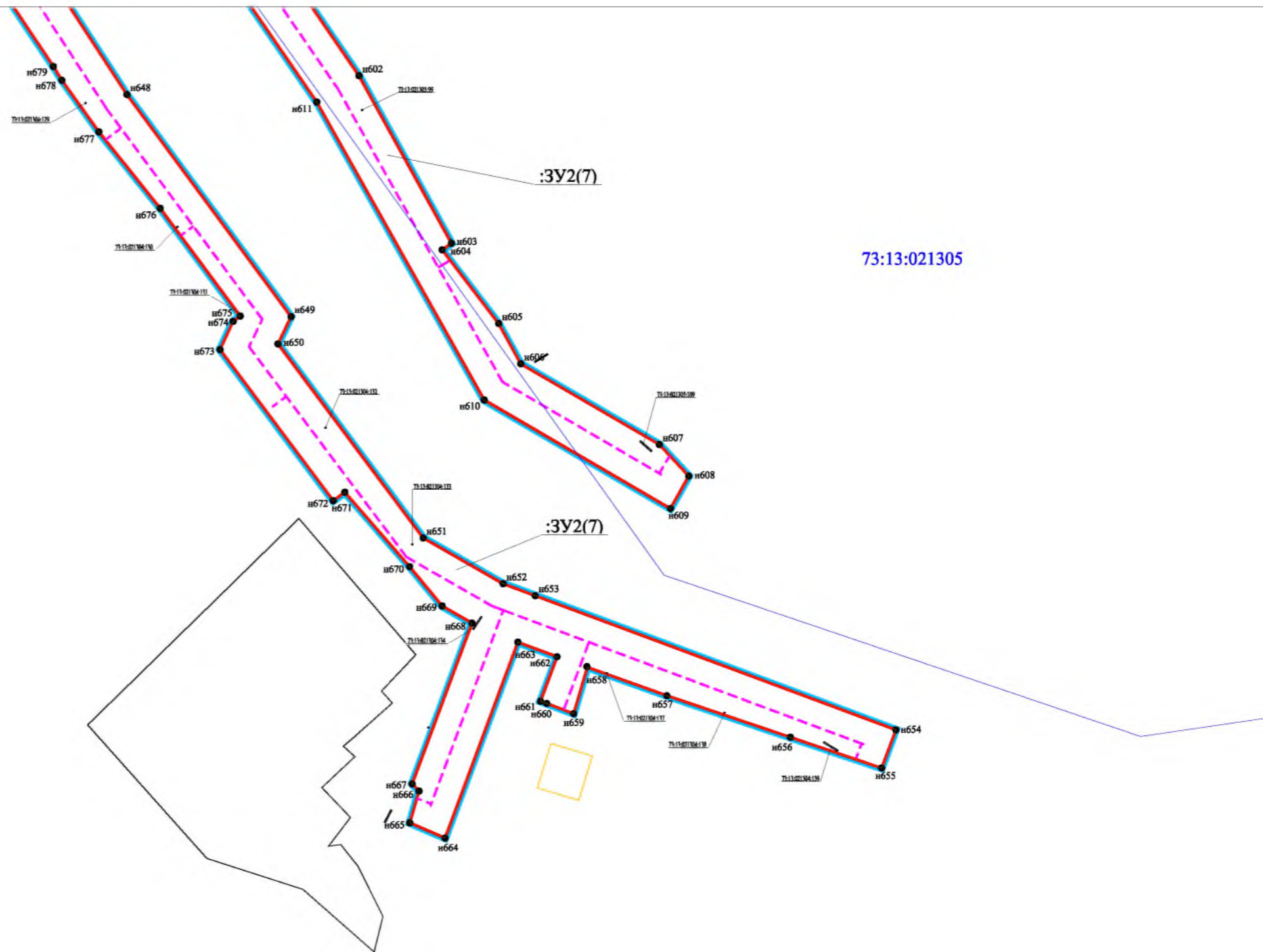
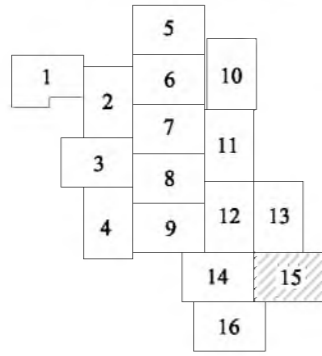






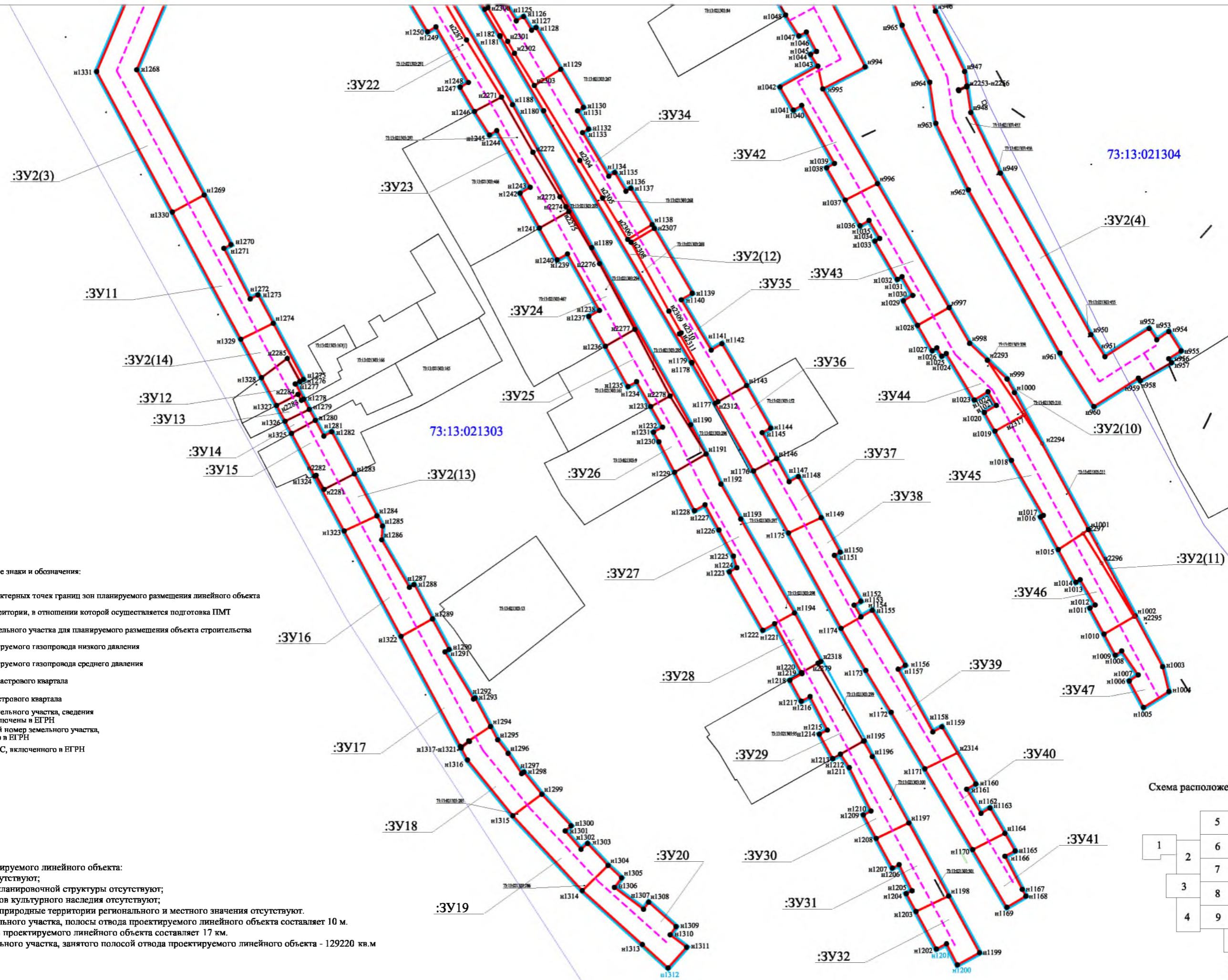
Схема расположения листов:



Инв. N подл.  
Подп. и дата  
Взам. инв. N

Изм	Лист	N докум	Подп	Дата

Чертеж межевания территории  
линейного объекта  
Масштаб 1:1000



73:13:021304

73:13:021303

Используемые условные знаки и обозначения:

- n1 - номера характерных точек границ зон планируемого размещения линейного объекта
- граница территории, в отношении которой осуществляется подготовка ПМТ
- граница земельного участка для планируемого размещения объекта строительства
- ось проектируемого газопровода низкого давления
- ось проектируемого газопровода среднего давления
- граница кадастрового квартала
- 73:07:032101 - номер кадастрового квартала
- граница земельного участка, сведения о которой включены в ЕГРН
- :657 - кадастровый номер земельного участка, включенного в ЕГРН
- граница ОКС, включенного в ЕГРН

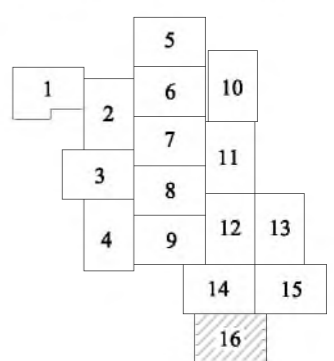
Примечание:

На территории проектируемого линейного объекта:

- красные линии отсутствуют;
- границы элементов планировочной структуры отсутствуют;
- территории объектов культурного наследия отсутствуют;
- особо охраняемые природные территории регионального и местного значения отсутствуют.

Средняя ширина земельного участка, полосы отвода проектируемого линейного объекта составляет 10 м.  
 Общая протяженность проектируемого линейного объекта составляет 17 км.  
 Общая площадь земельного участка, занятого полосой отвода проектируемого линейного объекта - 129220 кв.м

Схема расположения листов:



Инв. N посл. / Попл. и дата / Взам. инв. N



















**Каталог координат характерных точек границ земельных участков , формируемых для размещения линейного объекта -  
«Строительство внутрипоселкового газопровода в с . Ореховка Радищевского района Ульяновской области »  
Система координат МСК -73**

**:ЗУ51**

**(1)**

**Площадь - 5062 кв.м (7)**

Название (номер) межевого знака	Координаты		Дирекционные углы (градусы, минуты)	Длина линии (м.)	Название (номер) межевого знака	Координаты		Дирекционные углы (градусы, минуты)	Длина линии (м.)
	X	Y				X	Y		
н73	354320.86	2243470.52			н490	353884.57	2243985.26		
н74	354321	2243470.32	304°59.5'	0.24	н491	353904.29	2244013.2	54°47.1'	34.2
н75	354352.52	2243494.48	37°28.2'	39.71	н629	353900.94	2244028.4	102°25.7'	15.56
н76	354352.97	2243493.89	307°20'	0.74	н630	353874.32	2243990.69	234°46.9'	46.16
н77	354353.76	2243494.39	32°19.8'	0.93	н631	353875.14	2243990.11	324°43.7'	1
н78	354352.81	2243495.89	122°20.8'	1.78	н490	353884.57	2243985.26	332°47'	10.6
н79	354354.66	2243497.06	32°18.6'	2.19					
н153	354349.67	2243504.9	122°28.6'	9.29					
н154	354316.76	2243479.67	217°28.5'	41.47					
н73	354320.86	2243470.52	294°8.2'	10.03					

**:ЗУ52**

**(2)**

Название (номер) межевого знака	Координаты		Дирекционные углы (градусы, минуты)	Длина линии (м.)
	X	Y		
н168	354144.41	2243691.32		
н169	354184.35	2243759.7	59°42.7'	79.19
н777	354169.12	2243756.42	192°9.2'	15.58
н778	354132.58	2243693.84	239°43.2'	72.47
н168	354144.41	2243691.32	347°58.5'	12.1

Название (номер) межевого знака	Координаты		Дирекционные углы (градусы, минуты)	Длина линии (м.)
	X	Y		
н1596	353570.52	2243494.34	43°0.1'	4.66
н1597	353573.93	2243497.52	133°2.5'	3.31
н1598	353571.67	2243499.94	43°0.7'	7.95
н1599	353577.48	2243505.36	313°4.4'	2.31
н1600	353579.06	2243503.67	43°12.8'	9.07
н1601	353585.67	2243509.88	70°53.5'	10.23
н1602	353589.02	2243519.55	41°33.2'	0.59
н1603	353589.46	2243519.94	133°38.9'	8.69
н2263	353583.46	2243526.23	222°6.4'	14.71
н2264	353572.55	2243516.37	224°22.8'	2.81
н2193	353570.54	2243514.41	313°16.2'	1.34
н2192	353571.47	2243513.43	223°3.1'	12.93
н2202	353562.02	2243504.6	309°38.3'	13.33
н1596	353570.52	2243494.34		

**(3)**

Название (номер) межевого знака	Координаты		Дирекционные углы (градусы, минуты)	Длина линии (м.)
	X	Y		
н775	354148.61	2243754.39	99°37.9'	15.54
н340	354146.01	2243769.71	147°23.1'	170.47
н341	354002.42	2243861.59	210°32.7'	12.89
н774	353991.32	2243855.04	327°23.1'	186.74
н775	354148.61	2243754.39		

**(4)**

Название (номер) межевого знака	Координаты		Дирекционные углы (градусы, минуты)	Длина линии (м.)
	X	Y		
н345	354054.3	2243876.48	111°48.1'	11.2
н485	354050.14	2243886.88	175°5.4'	24.8
н2319	354025.43	2243889	269°58'	10.04
н2320	354025.42	2243878.97	355°4.8'	28.98
н345	354054.3	2243876.48		

**(5)**

Название (номер) межевого знака	Координаты		Дирекционные углы (градусы, минуты)	Длина линии (м.)
	X	Y		
н1748	353939.65	2243701.87		
н795	353937.37	2243719.14	97°31.2'	17.42
н796	353917.19	2243736.78	138°50.5'	26.8
н2321	353912.96	2243740.49	138°45.5'	5.63
н2259	353906.75	2243729.16	241°16.1'	12.92
н2204	353903.81	2243730.79	150°56.3'	3.36
н2203	353887.28	2243711.87	228°50.8'	25.13
н1746	353891.88	2243701.94	294°52.1'	10.95
н1747	353912.53	2243725.57	48°51'	31.38
н1748	353939.65	2243701.87	318°51'	36.02

**(6)**

Название (номер) межевого знака	Координаты		Дирекционные углы (градусы, минуты)	Длина линии (м.)
	X	Y		
н2212	353594.62	2243848.89		
н2211	353606.91	2243872.54	62°33.6'	26.66
н982	353597.55	2243876.23	158°30.4'	10.06
н983	353585.75	2243853.5	242°33.9'	25.61
н2212	353594.62	2243848.89	332°32.1'	10

Взм. инв. N  
Погр. и дата  
Инв. N подл.